

SPAL

REVISTA DE PREHISTORIA Y ARQUEOLOGÍA

18

2009

SPAL

**Revista de Prehistoria y Arqueología de la
Universidad de Sevilla**

18

2009



Sevilla 2011

Reservados todos los derechos. Ni la totalidad ni parte de este libro puede reproducirse o transmitirse por ningún procedimiento electrónico o mecánico, incluyendo fotocopia, grabación y sistema de recuperación, sin permiso escrito de los editores

CONSEJO DE REDACCIÓN

DIRECTOR

Fernando Amores Carredano (Universidad de Sevilla)

Secretario

Eduardo Ferrer Albelda (Universidad de Sevilla)

Vocales

José Beltrán Fortes (Universidad de Sevilla)

Rosario Cabrero García (Universidad de Sevilla)

Leonardo García Sanjuán (Universidad de Sevilla)

Rosario Cruz-Auñón Briones (Universidad de Sevilla)

Enrique García Vargas (Universidad de Sevilla)

Victor Hurtado Pérez (Universidad de Sevilla)

José Luis Escacena Carrasco (Universidad de Sevilla)

Consejo Asesor Científico

Manuel Acién Almansa (Universidad de Málaga)

Manuel Bendala Galán (Universidad Autónoma de Madrid)

Germán Delibes de Castro (Universidad de Valladolid)

Carlos Fabiao (Universidad de Lisboa)

Mauro S. Hernández Pérez (Universidad de Alicante)

Bernat Martí Oliver (Servicio de Investigación y Museo de Prehistoria. Diputación de Valencia)

M.^a Isabel Martínez Navarrete (Centro de Estudios Históricos. CSIC)

Marisa Ruiz-Gálvez Priego (Universidad Complutense de Madrid)

Gonzalo Ruiz Zapatero (Universidad Complutense de Madrid)

Spal es una revista de Prehistoria y Arqueología que tiene como objetivo publicar artículos originales, notas y recensiones con una cobertura temática amplia, que abarca aspectos teóricos y metodológicos de la Arqueología y estudios por períodos cronológicos, desde el Paleolítico hasta la Arqueología Industrial. Se dará prioridad a los trabajos centrados en el sur peninsular, aunque también tendrán cabida aquellos que se refieran a la Península Ibérica y el Mediterráneo occidental.

Dirección de la redacción:

Departamento de Prehistoria y Arqueología

Facultad de Geografía e Historia

Universidad de Sevilla

c/ María de Padilla, s/n. 41004 - Sevilla.

© De los textos, sus autores, 2011

I.S.S.N.: 1133-4525

Depósito Legal: SE-915-1993

Maquetación: AM Centrográfico, 954540271

Impresión: Ulzama Digital

ÍNDICE

ARTÍCULOS

ALICIA LEÓN GÓMEZ: William Conyngham y el teatro romano de Sagunto.....	9
ALBERTO MINGO ÁLVAREZ: Los signos ovales paleolíticos de la cueva de El Castillo (Puente Viesgo, Cantabria): datos para un planteamiento interpretativo y su atribución crono-cultural	29
S. PARDO, A. DÍEZ y J. BERNABEU: Áreas y suelos: El tamaño de los yacimientos de superficie. Una propuesta metodológica.....	41
JOSÉ LUIS ESCACENA CARRASCO y MARÍA ISABEL VÁZQUEZ BOZA: Conchas de salvación....	53
MARÍA EUGENIA AUBET: Una sepultura de incineración del Túmulo E de Setefilla	85
M. GARCÍA FERNÁNDEZ, A. J. DOMÍNGUEZ MONEDERO (lectura e interpretación), F. GONZÁLEZ DE CANALES, L. SERRANO y J. LLOMPART: Una inscripción griega arcaica hallada en el Cabezo de San Pedro (Huelva)	93
ANTONIO JAVIER CRIADO MARTÍN, ANTONIO JOSÉ CRIADO PORTAL, MARÍA PILAR SAN NICOLÁS PEDRAZ, LAURA GARCÍA SÁNCHEZ, y ALEJANDRO CRIADO MARTÍN: Los carburos de hierro como testigos de los ritos de cremación entre los pueblos prerromanos de la Península Ibérica: algunos ejemplos	105
ENRIQUE A. GARCÍA VARGAS y FRANCISCO J. GARCÍA FERNÁNDEZ: Romanización y consumo: cambios y continuidades en los contextos cerámicos de Hispalis en épocas turdetana y romano-republicana.....	131
Reseñas	
J. H. Fernández Gómez-M. ^a J. López Grande-A. Mezquida Ortí-F. Velázquez Brieva, <i>Amuletos púnicos de hueso hallados en Ibiza. Treballs del Museu Arqueològic d'Eivissa i Formentera 62</i> . Museu Arqueològic d'Eivissa i Formentera: Valencia, 2009. 288 pp., 14 láms.	169
Normas de publicación	171

ÁREAS Y SUELOS: EL TAMAÑO DE LOS YACIMIENTOS DE SUPERFICIE. UNA PROPUESTA METODOLÓGICA

S. PARDO, A. DIEZ Y J. BERNABEU*

Resumen: En los estudios sobre el patrón de asentamiento y en los análisis del territorio, la variable “tamaño” del asentamiento juega un papel importante. Considerada como “proxy” de la población, no siempre resulta fácil de calcular en ausencia de estructuras arqueológicas construidas: aterrazamientos o fortificaciones. En este trabajo se presenta una aproximación al cálculo de dicha variable en los asentamientos de superficie caracterizados simplemente por la dispersión de materiales, que toma como punto de partida la correlación entre aquella y la presencia de los horizontes edáficos ah. La reciprocidad positiva de ambos factores permite sugerir diversas hipótesis sobre la relación entre la formación de tales horizontes y las prácticas agrícolas primitivas.

Palabras claves: Neolítico; Áreas; Marcador edáfico; Valles del Serpis; Microsondeos.

Summary: Regarding the studies of settlement pattern and territories in Archaeology, the size of the settlements becomes an important variable. Although it is considered as a proxy of population, it is not always easy to calculate it in absence of archaeological structures: terraces or fortifications. This paper proposes a new method to calculate the size of settlements, when these are characterised simply by the dispersion of material, which takes as its starting point the correlation between the presence of artefacts and soil horizons ah. The positive correlation of both factors suggests several hypotheses about the relationship between the formation of such edaphic horizons and primitive agricultural practices.

Keywords: Neolithic; Area; Soil Maker; Serpis Basin; Augering.

1. CONSIDERACIONES PREVIAS: LA IMPORTANCIA DEL TAMAÑO

La necesidad de obtener información fidedigna sobre el tamaño de los yacimientos neolíticos al aire libre¹

* Departament de Prehistòria i Arqueologia, Universitat de València.

1. Consideramos yacimientos de hábitat al aire libre (poblado o campamento estacional) aquellos espacios que se han habilitado para que el ser humano desarrolle su vida en comunidad. Esta tipología de hábitats pueden presentar diferente morfología, algunos pueden tener cabañas (la Draga; Bosch *et al.* 2000), otros presentan estructuras excavadas como silos, fosos o cubetas entre otras (Jovades; Pascual 2003), e inclusive ambas. En momentos más avanzados (III milenio) algunos pueden presentar estructuras pétreas (Ereta del Pedregal;

nos ha sugerido plantear una serie de estrategias para conseguirla. El objetivo principal del presente trabajo lo constituye en primer lugar la elaboración de un sistema para establecer el tamaño de los asentamientos neolíticos al aire libre y en segundo lugar poder establecer la posible relación entre estos y los marcadores edáficos.

1.1. El “tamaño” como variable

La variable “tamaño” juega un papel importante en los estudios de arqueología del territorio, sobre todo,

Juan Cabanilles 1994). Finalmente a partir de la Edad del Bronce, generalmente, son lugares amurallados (Mola d'Agres; Peña *et al.* 1996).



Figura 1. Localización de una estructura negativa (cubeta) en el corte de la carretera. Les Trilles (Cocentaina, Alicante)

para mejorar la comprensión de la organización territorial². Esta variable presenta inconvenientes para su cálculo, principalmente, en los asentamientos de superficie debido no sólo a problemas de índole funcional sino también a complicaciones que derivan básicamente en dos circunstancias.

Las estructuras construidas o estructuras positivas³ tienen una duración temporal relativamente corta, sobre todo las cabañas, como se ha comprobado en diferentes trabajos (Coudart 1993; Gómez 2009), exceptuando aquellas estructuras realizadas en piedra (muros y murallas) características de la Edad el Bronce en el País Valenciano.

Las estructuras excavadas⁴ no son reconocibles mediante la prospección superficial, debido a los procesos sedimentarios y los procesos de erosión, pues sólo podemos localizar aquellas observadas en los cortes del terreno (fig. 1).

Estas circunstancias convierten a las estructuras implicadas en "invisibles" a las prospecciones superficiales, debido a que los principales materiales constructivos son perecederos y, por consiguiente, no nos permite interpretar correctamente la organización del espacio. La acción de factores, bien humanos (p.e. roturaciones) o naturales (p. e. erosión), convierten esta clase de estructuras frágiles a las alteraciones o destrucciones.

Esta "invisibilidad" de las estructuras junto al registro arqueológico neolítico y calcolítico peninsular,

2. Esta variable nos permite observar tanto la jerarquización social del territorio mediante la regla rango-tamaño como las relaciones entre grupos.

3. Entre estas destacamos cabañas, cercados, empaladizas y hogares.

4. Destacamos cubetas, fosos, agujeros de poste, estructuras de combustión y silos entre otras.



Figura 2. Localización de los valles del Serpis.

caracterizado por la dispersión de material (Bernabeu *et al.* 1999; Nocete *et al.* 1995), dificulta el cálculo del tamaño real del yacimiento. La fiabilidad del área es mayor cuando el perímetro del yacimiento está delimitado mediante la fisiografía como se observa en el yacimiento de la Draga, o bien cuando el sitio está delimitado mediante un recinto amurallado, como ocurre en la Mola d'Agres. La dispersión de material, como se ha observado en un trabajo reciente (Mata *et al.* e.p) proyecta unos resultados menos fiables debido a problemas tanto deposicionales como postdeposicionales. Tal vez estos problemas han influido decisivamente a la hora de plantear y realizar trabajos para establecer la extensión de los yacimientos al aire libre. Los hábitats neolíticos donde se ha realizado una aproximación del área mediante excavación arqueológica son pocos, así destacamos en los valles del Serpis los yacimientos de Niuet (Bernabeu *et al.* 1994) y Jovades (Bernabeu 1993; Pascual 2003) entre otros, y también yacimientos de valles vecinos como el de Colata en la Vall d'Albaida (Gómez *et al.* 2004) o el Arenal de la Virgen (Fernández López *et al.* 2008). No obstante, el problema del área puede ser minimizado mediante la asociación de las dispersiones superficiales con otros indicadores como los marcadores edáficos. Esta asociación permite obtener una mayor fiabilidad del tamaño aproximado de los asentamientos analizados.

Nuestro trabajo sistemático en los valles del Serpis (Bernabeu *et al.* 2008) (fig. 2) nos revela la posible existencia de una relación directa entre los horizontes húmicos ah subsuperficiales y los lugares de hábitat, como veremos más adelante. En las excavaciones del Mas d'Is (Bernabeu *et al.* 2003) y Regadiuet (García Puchol *et al.* 2008) la presencia de horizontes edáficos



Lámina I. Fotografía aérea del paraje de “les Punes” donde se observan los elementos pedográficos del Mas d’Is (Penaguila, Alicante).

ah parece un factor decisivo para el establecimiento de sus primeros pobladores, al mismo tiempo que la actividad humana originó un continuado aporte de materia orgánica, incrementando las diferencias de coloración entre las zonas ocupadas y las colindantes. Por otra parte, los fosos monumentales del Mas d’Is se observan claramente en las fotografías aéreas debido a un doble factor: por un lado el proceso de relleno natural una vez abandonados y, por otro, tanto la aportación antrópica como la circulación subsuperficial ha generado un enriquecimiento considerable de la materia orgánica (lám. I).

2. CÁLCULAR EL ÁREA: PROPUESTA METODOLÓGICA

Debido al gran número de yacimientos neolíticos documentados en los diferentes trabajos de prospección arqueológica en los valles del Serpis (Bernabeu *et*

al. 2008) nos hemos planteado elaborar un sistema para calcular el área de aquellos reconocidos sólo por este medio, la prospección superficial.

2.1 Una primera aproximación: la solución geométrica

El primer intento de cálculo del área de los yacimientos, a partir de la dispersión de material arqueológico, está en consonancia con el desarrollo de los trabajos de campo, ya que junto a los parámetros descriptivos básicos (localización, coordenadas, hallazgos y estructuras) de la ficha de campo, nos planteamos incorporar otro parámetro relacionado con las dimensiones del asentamiento para incorporar nueva información a la ficha utilizada en los trabajos de prospección. Así que esbozamos una solución geométrica, esta se puede realizar mediante el *Convex Hull* o el *Concave Hull*.

2.1.1 El Convex Hull

La delimitación del área del yacimiento se calculó a partir de la expresión mínima del registro de la colección arqueológica documentada mediante la prospección superficial, es decir, mediante lo que la bibliografía arqueológica especializada llama *convex hull* o envolvente mínima convexa (Min y Zheng 1993). Este método realiza un polígono convexo con los puntos más exteriores de la agrupación de material arqueológico analizada, crea una determinada forma donde cualquier artefacto arqueológico documentado en la prospección queda dentro del área realizada. Este procedimiento, el *convex hull*, se puede realizar manualmente, aunque es muy costoso, o de manera automatizada con la utilización de cualquier Sistema de Información Geográfica SIG⁵ con el algoritmo disponible.

Una vez realizada esta solución nos planteamos si esta fórmula para calcular el área de los yacimientos está afectada por las condiciones de visibilidad. En primer lugar, existe numerosa literatura al respecto (Renfrew y Bahn 1993; García Sanjuán 2005), coincidiendo en la importancia de la visibilidad y las condiciones meteorológicas en el resultado final de la muestra recogida. No obstante, en los proyectos de prospección sistemáticas que nos afectan, esta cuestión no es tan determinante, ya que los yacimientos documentados son visitados en reiteradas ocasiones. Así que la muestra total resultante la consideramos válida para poder establecer el área de los yacimientos.

2.1.2 El Concave Hull

La delimitación del área del yacimiento se calcula a partir de la expresión mínima de registro del material arqueológico localizado en la prospección superficial, es decir, mediante lo que la bibliografía especializada llama *concave hull* o envolvente mínima cóncava (Moreira y Santos 2007). Este método consiste en unir mediante un polígono cóncavo los puntos más exteriores de la agrupación de elementos arqueológicos que se quiere analizar, unión que forma una determinada área donde cualquier elemento arqueológico documentado en la prospección queda dentro de la extensión realizada. Este procedimiento de establecer el área de los yacimientos se puede realizar de forma manual, aunque es muy costoso, si bien también cabe la posibilidad

5. GVSIG 1.9 con la adición de Sextante. Software *open source* y desarrollado por la Generalitat Valenciana. www.gvsig.gva.es

de efectuarla de manera automatizada con la utilización de cualquier programa informático⁶ con este algoritmo disponible. Este método de cálculo del área no se ha utilizado en arqueología.

2.2 La delimitación mediante los marcadores edáficos

Los marcadores edáficos o indicadores pedológicos son alteraciones que se reflejan preferentemente en la diferenciación del color. Esta coloración disímil está relacionada con factores antrópicos o naturales (Porta 2003). Si bien los primeros se asocian con el aporte de materia orgánica producido por las actividades realizadas reiteradamente en determinados lugares, los segundo presentan causas edafogénicas, como son las propias características de los suelos, destacando en los valles del Serpis la formación cíclica a lo largo del Holoceno de horizontes húmicos ah⁷ que ponen de manifiesto la existencia de cantidades de materia orgánica. La conservación de ambos tipos tendría una explicación geomorfológica. Por otra parte, destacamos que la coloración observada en la fotointerpretación puede estar relacionada con el grado de humedad y la circulación subsuperficial del agua, ya que los rellenos sedimentarios de los paleocauces son comparativamente poco compactos.

En las numerosas ocasiones que visitamos los yacimientos documentados en los valles del Serpis observamos que, generalmente, el material arqueológico se localizaba dentro de determinadas manchas del suelo, manchas observadas tanto en el mismo trabajo de campo como en las fotografías aéreas, así que nos planteamos realizar otro enfoque en la delimitación de los yacimientos. Este método de delimitación fundamenta su argumentación en la consideración del marcador edáfico como la extensión máxima del yacimiento.

El método consiste en establecer el área de los asentamientos superficiales mediante los marcadores edáficos, pues estos nos pueden ayudar a distinguir si una

6. *ConcaveHull* versión 0.9.1. disponible en <http://concavehull.com>

7. La formación de estos suelos (A) está en relación con la acumulación de materia prima, sin embargo, la materia orgánica esta presente en forma de compuestos muy evolucionados formando humus íntimamente ligado a la fracción mineral. Los suelos AH son suelos con una importante base de materia orgánica en horizontes minerales. Estos suelos se reconocen por la presencia de manchas oscuras que contrastan agudamente con los colores claros relacionados con la presencia de margas *in situ* o redepositadas. Por otro lado estos suelos AH también son distinguibles de los suelos arcillosos y rojos del horizonte B.

Figura 3. Representación del área del yacimiento ac-301 (Gorga, Alicante) mediante la utilización de los diferentes métodos explicados en el texto.



determinada área ha sido utilizada reiteradamente en el pasado. En la siguiente figura se observa el área mediante la superposición de los diferentes métodos para calcular el tamaño (fig. 3).

2.2.1. Comprobando la hipótesis: los microsondeos

Expuesta la relación entre asentamiento y marcador edáfico planteamos si toda la mancha edáfica tiene material arqueológico, así que realizamos un trabajo experimental durante el mes de agosto de 2007 en el yacimiento del Mas del Pla (lám. II) para dar respuesta a la pregunta planteada, siendo ésta la primera intervención arqueológica en el yacimiento desde su identificación como lugar arqueológico en los años 80 del siglo pasado dentro del programa de prospecciones sistemáticas en los valles del Serpis. El yacimiento se localiza en el término municipal de Penàguila (Alicante) y, más concretamente en el paraje conocido como les *Puntes de Benifallim*. Los materiales recuperados tanto en las diferentes visitas al yacimiento como en nuestra intervención arqueológica le atribuyen no sólo una cronología relacionada con el Neolítico inicial (NIB) o avanzados (NIIB), sino también con etapas protohistóricas (Cultura Ibérica).

A partir del patrón de distribución de los materiales documentados en la prospección se realizaron una serie de microsondeos en columna de tramos de 10 cm

(al igual que en el yacimiento de Regadiuet [García Puchol *et al.* 2008]) que resultaron determinantes a la hora de establecer nuestra hipótesis de trabajo. En el Mas del Pla se practicaron un total de 31 augers o microsondeos colocados de forma radial (fig. 4), posibilitando rastrear todo el marcador edáfico y su zona colindante para documentar la existencia de material arqueológico, al mismo tiempo que nos permitía documentar el depósito arqueológico del yacimiento. La profundidad alcanzada por los diferentes microsondeos fue variada, ya que estuvo condicionada por la presencia de piedras o bien el depósito natural.

Al exterior del marcador edáfico se realizaron un total de 14 microsondeos, éstos aclararon nuestra hipótesis de trabajo ya que no se documentó material arqueológico. En la zona interior del marcador edáfico se realizó un total de 17 microsondeos con desigual resultados.

- La profundidad donde se ha documentado el material arqueológico es variable.
- No todos los microsondeos realizados en el interior del marcador edáfico presentan material arqueológico.

El primer problema se refiere a la existencia de dos tipos de microsondeos con material arqueológico, un primer grupo donde el material se encuentra en tramos superiores y un segundo grupo que lo presenta en tramos inferiores. ¿La distribución del material arqueológico



Lámina II. Localización del yacimiento del Mas del Pla (Penáguila, Alicante).

ha sido alterada por los procesos postdeposicionales naturales o antrópicos? Destacamos entre los primeros la erosión, que actúa a gran escala, pudiendo alterar la distribución del material arqueológico. En los valles del Serpis, la naturaleza margosa del sustrato ha facilitado el movimiento del material arqueológico, aunque éste nunca recorre grandes distancias respecto a las posiciones originales, como ratifica la escasez de material rodado en las colecciones superficiales. Entre los factores antrópicos señalamos el aterrazamiento, que actúa a una escala similar a los factores naturales, es decir, existe un movimiento de material desde las posiciones originales, pero este material nunca recorre gran distancia a la vez que, con el paso del tiempo, este movimiento decrece considerablemente (Cowan y Odell 1990). Nuestro enfoque para solucionar este primer problema, teniendo en cuenta los procesos postdeposicionales, ha sido descartar aquellos microsondeos que tienen sólo materiales arqueológicos en los tramos superiores (tramo 1 y tramo 2), es decir, aquellos donde el material arqueológico se localiza en los 20 primeros centímetros de la

superficie. Sin embargo, si el auger tiene restos arqueológicos en los tramos superiores e inferiores éste es considerado para la elaboración del área, pues aceptamos que los tramos inferiores de los microsondeos no han sufrido alteraciones, aunque siempre existen problemas de bioturbaciones.

El segundo problema concierne a dos tipos de microsondeos, un primer grupo donde los augers, situados dentro del marcador edáfico, son estériles, es decir, que no presentan material arqueológico, y un segundo grupo que si lo presentan. La solución, teniendo en cuenta el primer problema, ha sido delimitar un área con los microsondeos más exteriores con material arqueológico mediante el *convex hull* (fig. 5).

Los resultados obtenidos nos plantean que *a priori* no se puede determinar el área atendiendo sólo a los marcadores edáficos, ya que el área obtenida mediante los microsondeos corresponde sólo a una parte del marcador. La solución ha sido realizar un sistema de ponderación del área, de manera que al yacimiento del Mas del Pla se le pueda atribuir un área a partir de nuestra




Figura 4. Localización de los microsondeos realizados en el Mas del Pla (Penáguila, Alicante).




Figura 5. Cálculo del área del Mas del Pla (Penáguila, Alicante) a partir de los resultados de los microsondeos. En negro área calculada mediante marcador edáfico, en blanco área a partir de macrosondeos.

intervención. Este sistema consiste, en primer lugar, en fijar el marcador edáfico como el Área Total Ocupada (a partir de ahora ATO) y, por otra parte, calcular el Área de los Microsondeos con Material Arqueológico (a partir de ahora AMMA). La ponderación consiste en establecer la relación entre el ATO y AMMA, siendo la fórmula resultante (r') = AMMA / ATO, que muestra la proporción del tamaño del ATO y el AMMA.

3. CORRELACIÓN Y TENDENCIAS DE OCUPACIÓN DE LOS SUELOS

En la descripción de la selección del suelo para establecer el lugar de habitación utilizaremos variables cualitativas.

3.1. Tablas de contingencia y asociación de los resultados

La representación de los casos analizados en este trabajo es mediante las tablas de frecuencias o tablas de contingencia. Este tipo de tablas nos permite obtener una información más precisa de la existencia de una asociación entre las variables, o si por el contrario se pueden considerar independientes. Es decir, nos permite analizar la proporción de casos para cada categoría de una de las variables es independiente del valor que toma la otra variable. En nuestro caso (tabla 1), deseamos conocer si la proporción de yacimientos documentados en cada una de las categorías de suelo es diferente según el momento cronológico analizado o si, por el contrario, se pueden considerar independientes.

Tabla 1.

Yacimientos documentados en cada momento cronológico y la división de los yacimientos utilizando el criterio de presencia o ausencia de horizonte húmico Ah.

CRONOLOGÍA	TOTAL YACIMIENTOS	PRESENCIA HORIZONTE ah	AUSENCIA HORIZONTE ah
NIA	8	7	1
NIB	17	15	2
NIC	14	14	0
NIIA	5	4	1
NIIB	34	29	5
HCT	9	9	0
BZ	35	15	20

El cálculo de la v de Cramer⁸ nos permite observar si la asociación entre las variables es significativa, o por el contrario no existe ninguna correlación. Los resultados obtenidos nos proporcionan una información interesante para describir las tendencias en la selección de los suelos por parte de las primeras comunidades agrícolas.

3.2. Interpretación de las tendencias en la ocupación del territorio

La gráfica (fig. 6) resume la información relativa a la selección de los suelos en los valles del Serpis durante la Prehistoria Reciente. La representación muestra la relación entre los yacimientos documentados y la selección del suelo. Los resultados se presentan por horizontes cronológicos. Éste gráfico presenta dos categorías, la primera (SAH) corresponde a los yacimientos donde existe una relación entre dispersión de material y marcador edáfico, la segunda categoría (NAH) hace referencia a los yacimientos situados en suelos sin horizontes húmicos ah. La gráfica nos muestra la existencia de una relación directa entre los asentamientos neolíticos al aire libre y los suelos con presencia de marcadores edáficos, correlación que desaparece con la llegada de la Edad del Bronce.

Durante el Neolítico se observa la existencia de una selección de los suelos para establecer las aldeas agrícolas. Analizando la gráfica observamos claramente la selección de los suelos con presencia de ah. Es razonable interpretar esta elección como consecuencia del nuevo sistema de gestión del territorio basado en aldeas agrícolas situadas en las zonas de cultivo. Esta selección de los suelos esta ligada a dos aspectos fundamentales como el mejor rendimiento agrícola y su facilidad a la hora de labrarlos. El cambio en la elección de los suelos se documenta en la Edad del Bronce. El incremento de la categoría (NAH) es superior respecto a la dinámica documentada a lo largo del Neolítico, como puede verse en la figura 6. Este incremento sugiere la consolidación del poblamiento en las zonas altas de los valles, aunque, el modelo de asentamientos junto a las zonas de cultivo, característico del Neolítico, persiste⁹ de manera secundaria.

8. PAST versión 2.0 disponible en <http://folk.uio.no/ohammer/past/download.html>

9. Aunque aún no se conocen muchos ejemplos de este tipo de yacimientos, tanto las excavaciones del Mas del Sanç, Albocasser (Fernández *et al.* 2004) como Torre de la Sal, Oropesa (Flors 2009) han aportado evidencias, aunque aisladas, de un poblamiento en llano.

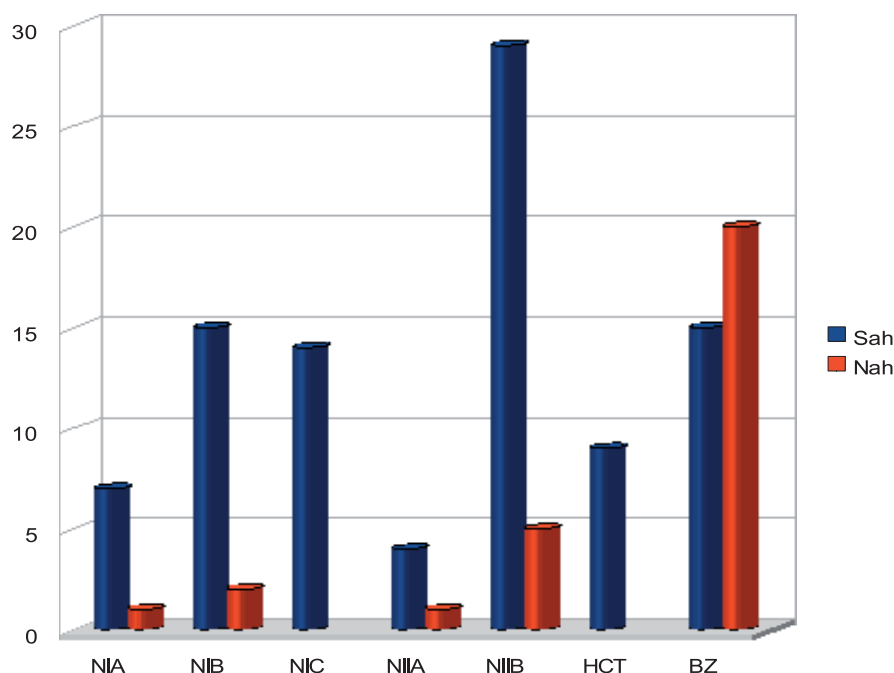


Figura 6. Gráfica donde se observa la relación entre los yacimientos documentados sobre horizonte húmico Ah y aquellos que no lo están.

4. DISCUSIÓN

Los diferentes trabajos realizados en los valles del Serpis ponen en manifiesto distintas cuestiones que atañen tanto a problemas de interpretación de la dispersión del material arqueológico en las prospecciones como la relación de los lugares de hábitat al aire libre y los suelos con horizontes húmicos ah. El presente trabajo ha intentado establecer una propuesta metodológica para poder resolver los problemas planteados.

La delimitación del área mediante los marcadores edáficos en los valles del Serpis es un sistema válido a partir de los resultados obtenidos en el Mas del Pla, no obstante aceptamos las restricciones empíricas existentes en nuestro trabajo de campo, ya que sólo se ha realizado microsondeos destinados al estudio de la delimitación del área en este yacimiento. Debido a los pocos ejemplos en el estudio del tamaño podemos considerar este trabajo como un ensayo preliminar para solucionar la problemática del área de los yacimientos mediante las prospecciones. Sin embargo debemos afianzar esta hipótesis mediante la incorporación de los resultados de los yacimientos excavados y realizar otros estudios enfocados¹⁰ al cálculo del tamaño. A falta de

estos estudios que nos permitiría perfeccionar el método de cálculo planteamos la posibilidad de extrapolar¹¹ los resultados obtenidos en el Mas del Pla a los asentamientos neolíticos de superficie documentados en los valles del Serpis.

En relación a la formación de los suelos con horizontes húmicos ah, las diferentes excavaciones de yacimientos de cronología neolítica en los valles del Serpis plantean la siguiente cuestión ¿Los suelos con horizontes ah están formados cuando se establecen las primeras sociedades agrícolas? Actualmente existen dos grandes líneas

podemos efectuar un estudio de los silos documentados en cualquier poblado de silos, característico del III milenio, para observar cuantas estructuras funcionan durante el mismo horizonte cronológico y comprobar cual es la extensión máxima del yacimiento.

11. La extrapolación consiste en establecer la relación entre el ATO y la ponderación del área del Mas del Pla al multiplicar el ATO por dicha ponderación. La fórmula resultante es $(w') = ATO \times 0.5762$, que muestra la proporción del ATO y la ponderación del Mas del Pla. Ésta extrapolación nos ayudará a realizar una aproximación sobre la extensión ocupada por los poblados al aire libre a lo largo de todo el Neolítico en los valles del Serpis. Actualmente, si exceptuamos el yacimiento de Benàmer, aún inédito, no existen yacimientos excavados en su totalidad para observar si existen divergencias entre el área conocida mediante la excavación y el tamaño calculado mediante este método, la asociación marcador edáfico/dispersión de material. Sin embargo esta extrapolación nos permite, hoy por hoy, utilizar los resultados para iniciar nuevos análisis territoriales en los valles del Serpis utilizando entre otros variables, el "tamaño".

10. . Entre los yacimientos excavados se puede realizar diferentes análisis para observar la evolución del área, así por ejemplo,

para explicar la formación de los horizontes húmicos ah respecto a las primeras sociedades agrícolas.

Hipótesis antropogénica: Los horizontes húmicos ah no estarían formados cuando se establecen las primeras sociedades neolíticas. Estas sociedades producirían una cantidad elevada de materia orgánica proveniente, en primer lugar, del aporte de los carbones al quemar la vegetación, pero también de todo tipo de desechos asociados a las actividades realizadas en el entorno de las viviendas, así como durante el proceso de amortización de éstas (Stevanovic 1997; Wilson *et al.* 2009). Procesos similares de formación de los suelos se han documentado tanto en la selva amazónica, en los llamados *Terra Preta Soils*¹² (Lehmann *et al.* 1993) como en zonas del mediterráneo europeo (Nicosia *et al.* e.p.). Este supuesto antropogénico explicaría la documentación en yacimientos como Mas d'Is de estructuras de combustión en las bases de estos horizontes húmicos ah.

Otra visión sobre la formación de los horizontes húmicos ah como consecuencia de la actividad humana es la que entrevé dicha formación como un proceso producido una vez abandonado el lugar de hábitat. Esto nos pone ante un panorama en que esos lugares fueron dejados en baldío por unos centenares de años¹³ (tiempo necesario para el desarrollo del horizonte edáfico ah), Esta formación de los suelos explicaría la razón por la que existe diferente coloración dentro de los mismos marcadores edáficos; obviamente las estructuras excavadas (por ejemplo silos y fosos) serían colmatadas, una vez abandonadas, convirtiéndose en zonas deprimidas que funcionarían como trampas de agua (debido al mal drenaje de las margas) y sedimentos en los que se desarrollarían horizontes húmicos ah¹⁴. Sin embargo, también cabe que lo interpretado por los edafólogos como tal sea algo que simplemente se le parece tratándose en realidad de una signatura de la ocupación humana.

12. Somos concientes en todo momento que el aporte de carbones y las condiciones edafológicas son muy diferentes en la selva amazónica y los valles del Serpis, debido al grado de vegetación, siendo esta la razón por la que los horizontes amazónicos son más negros que los horizontes del Serpis. Sin embargo, las muestras de sedimento recuperados en las excavaciones del Mas d'Is como el Regadiuet dan positivo en presencia de carbones. Por otra parte, esta hipótesis no implica la aceptación de la ignicultura por parte de los primeros agricultores.

13. Una vez abandonado en lugar de hábitat, junto a factores climáticos existe una desintegración de la materia orgánica. Esta descomposición aporta al suelo diferentes minerales y gases que son esenciales para el desarrollo del horizonte ah. El tiempo necesario para la formación de estos suelos oscila entre 1-1000 años (Porta 2003).

14. Esta acumulación de sedimentos junto a la propia actividad biológica crea el ambiente oportuno para la formación de estos suelos.

Hipótesis de ruptura: Los horizontes húmicos ah de los suelos estarían en desarrollo en el momento de la llegada de los primeros agricultores. Estas primeras sociedades agropecuarias ocuparían los horizontes húmicos ah por razones de fertilidad, pero, tanto la erosión en los inicios del Neolítico (Fumanal 1990) como los reiterados trabajos relacionados con la labranza de los campos, supusieron una ruptura en la formación de los horizontes húmicos ah, desarrollo que continuará una vez abandonados los lugares de hábitat.

Somos concientes que las disquisiciones desarrolladas en las líneas anteriores son una aproximación para poder contestar a una pregunta inicial compleja. También cabe la posibilidad que los dos escenarios expuestos hayan podido ocurrir de manera combinada. Sin embargo, planteamos la necesidad de realizar estudios multidisciplinarios en esta clase de suelos (donde se ha documentado presencia humana) mediante la realización de estudios micro-sedimentológicos utilizando técnicas propias de la química puedan desbloquear el complicado debate en torno a la formación de estos suelos.

BIBLIOGRAFÍA

- BERNABEU AUBÁN, J. (1989): *La tradición cultural de las cerámicas impresas en la zona oriental de la Península Ibérica*, Trabajos varios del SIP 86. València.
- (dir.) (1993): *El III milenio aC en el País Valenciano. Los poblados de Jovades (Cocentaina) y Arenal de la Costa (Ontinyent)*, Ajuntament d'Ontinyent, Ajuntament de Cocentaina i Universitat de València.
- BERNABEU, J.; DÍEZ, A.; OROZCO, T.; GÓMEZ, M. y MOLINA, J. (2003): "Mas d'Is (Penàguila, Alacant): Aldeas y recintos monumentales del neolítico inicial en el valle del Serpis", *Trabajos de Prehistoria* 60 (2): 39-59.
- BERNABEU, J.; GARCÍA, O.; LA ROCA, N. y BARTON, M. (1999): "Prospecciones sistemáticas en el valle del Alcoi (Alicante): primeros resultados", *Arqueología Espacial* 21: 29-64.
- BERNABEU, J y MOLINA, LL. (ed.) (2009): *La cova de les Cendres (Moraira-Teulada, Alicante)*, Marq Serie Mayor 6.
- BERNABEU, J.; MOLINA, LL.; DÍEZ, A.; OROZCO, T. y BARTON, C.M. (2008): "Los valles del Serpis (Alicante): 20 años de trabajo de campo", en M.S. Hernández, J.S. Soler y J.A. López (eds.),

- IV congreso del Neolítico Peninsular (Alicante, 2006). Museo Arqueológico de Alicante (1): 50-57.*
- BERNABEU, J.; PASCUAL, J.L.L.; OROZCO, T.; BADAL, E.; FUMANAL, M.P y GARCÍA, O. (1994): “Niuet (L’Alqueria d’Asnar). Poblado del III milenio a.C”, *Recerques del Museu d’Alcoi* 3: 9-74.
- BOSCH, A.; CHILLIDA, J. y TARRÚS, J. (2000): *El poblado lacustre neolític de la Draga. Excavacions de 1990 a 1998*, Monografies Casc 2.
- COUDART, A. (1993): “De l’usage de l’architecture domestique et de l’anthropologie sociale dans l’approche des sociétés néolithique: l’exemple du Néolithique danubien”, en *Le Néolithique du nord-est de la France et des regions limitrophes. Actes du XIII^e colloque interrégional sur le Néolithique* (Metz 10-12 octobre 1986): 114-135.
- COWEN, F. y ODELL, G.H. (1990): “More o Estimating tillage efectts: Reply to Dunnell and Yorston”, *American Antiquity* 55: 598-605.
- FERNÁNDEZ LÓPEZ, J.; GÓMEZ, M.; DÍEZ, A.; FERRER, C. y MARTÍNEZ, A. (2008): “Resultados preliminares del proyecto de investigación sobre los orígenes del neolítico en el Alto Vinalopó y su comarca: la revisión de el Arenal de la Virgen (Villena, Alicante)”, en M.S. Hernández, J.S. Soler y J.A. López (eds.), *IV Congreso del Neolítico Peninsular (Alicante, 2006). Museo Arqueológico de Alicante (1): 107-116.*
- FERNANDEZ, J.; GARCÍA, R.; GUILABERT, A.P.; GUILLEM, P.M; MOLINA, LL. y PÉREZ, R. (2004): “Mas de Sanç, un nuevo yacimiento a aire libre con estructuras de almacenamiento de la Edad del Bronce en el Parc Cultural Valltorta – Gasulla (Castellón), en M.S. Hernández y L. Hernández (ed.), *La Edad del Bronce en Tierras Valencianas y Zonas limítrofes*. Ayuntamiento de Villena. Instituto alicantino de Cultura Juan Gil-Albert. Villena.
- FLORS, E. (coord.) (2009): *Torre la Sal (Ribera de Cabanes, Castellón). Evolución del paisaje antrópico desde la prehistoria hasta el Medievo. Monografies de Prehistòria i Arqueologia Castellonenques* 8.
- FUMANAL, M.P. (1990): “Dinámica sedimentaria holocena en valles de cabecera del País Valenciano”, *Cuaternario y Geomorfología* 4: 93-106.
- GARCÍA, O.; BARTON, C.M. y BERNABEU, J. (2008): “Programa de prospección geofísica, microsondeos y catas para la caracterización de un gran foso del IV milenio cal. AC en el Alt del Punxó (Muro de l’Alcoi, Alacant)”, *Trabajos de Prehistoria* 65 (1): 143-154.
- GARCÍA, O.; DÍEZ, A.; BERNABEU, J. y LA ROCA, N. (2008): “El yacimiento prehistórico del Regadiuet: datos preliminares de la secuencia meso-neolítica”, en M.S. Hernández, J.S. Soler y J.A. López (eds.), en *IV congreso del Neolítico Peninsular (Alicante, 2006). Museo Arqueológico de Alicante (1): 70-78.*
- GARCÍA SANJUÁN, L. (2005): *Introducción al reconocimiento y análisis arqueológico del territorio*. Ariel Prehistórica.
- GÓMEZ, M.; DÍEZ, A.; VERDASCO, C.; GARCÍA PUCHOL, O.; OROZCO, T.; PASCUAL, J.L.L.; CARRIÓN, Y. y PÉREZ, G. (2004): “El yacimiento de Colata (Montaverner, Valencia) y los poblados de silos del IV milenio en las comarcas centro-meridionales del País Valenciano”, *Recerques del Museu d’Alcoi* 13: 53-127.
- JUAN CABANILLES, J. (1994): “Estructuras de habitación en la Ereta del Pedregal (Navarrés, Valencia). Resultados de las campañas de 1980-1982 y 1990”, *Saguntum-PLAV* 27: 67-97.
- LEHMANN, J; DA SILVA, J; STEINER, C; NEHLS T; ZECH, W y GLASER, B. (2003): “Nutrient availability and leaching in an archaeological Anthrosol and a Ferralsol of the Central Amazon basin: fertilizer, manure and charcoal amendments”, *Plant and Soil* 249: 343-357
- MATA, C.; QUIXAL, D. y MORENO, A. (en prensa): “Estrategias de ocupación y explotación del entorno periurbano de Kelin”, en *Col·loqui Internacional El paisatge periurbà durant la Protohistòria i l’Antiguitat a la Mediterrània Occidental*.
- MIN, H. y ZHENG, SQ. (1993): “Time-space optimal convex Hull algorithms”, en *Symposium on Applied Computing (SAC)*: 687-693.
- MOREIRA A. y SANTOS M. (2007): “Concave hull: A k-nearest neighbours approach for the computation of the region occupied by a set of points”, en J. Braz, P.P. Vázquez y J. Madeiras (eds.), *Proceedings of the Second International Conference on Computer Graphics Theory and Applications (Barcelona 2007). Institute for Systems and Technologies of Information*: 61-68.
- NICOSIA, C.; BALISTA, C.; CUPITÒ, M.; ERTANI, A.; LEORNARDI, G.; NARDI, S. y VIDALE, M. (en prensa): “Anthropogenic deposits from the Bronze Age site of Fondo Paviani (Verona, Italy): pedochemical and micropedological characteristics”, *International Quaternary*.
- NOCETE, F.; ORIHUELA, A.; ESCALERA, P.; LINARES, J. A.; OTERO, R. y ROMERO, J. C. (1995): “Prospecciones arqueológicas de superficie

- en el marco del Proyecto Odiel en 1992. I: Muestreo Valverde del Camino II. Huelva”, *Anuario de Arqueología Andaluza 1992. Vol. II. Actividades Sistemáticas*: 199-207.
- PASCUAL BENITO, J.LL. (2003): “Destrucció i recuperació del patrimoni. Intervencions arqueològiques en les sitges d’una aldea neolítica”, en *El patrimoni històric i artístic de Cocentaina. La seua recuperació*: 345-394.
- PEÑA, J.L.; ENRIQUE, M.; GRAU, E. y MARTÍ, M^aA. (1996): *El poblado de la mola d’Agres: homenaje a Milagros Gil-Masarell Boscà, Memòries d’excavacions arqueològiques 1*. Generalitat Valenciana: Conselleria de Cultura, Ciència i Educació. València.
- PIQUERAS HABA, J. (1995): *Geografía de les comarques valencianes*. Ed. Foro.
- PORTA CASANELLAS, J. (2003): *Edafología para la agricultura y el medio ambiente*. Ed. Mundiprensa.
- RENFREW, C. y BANH, P. (1993): *Arqueología. Teorías, Métodos y Prácticas*. Akal.
- STEVANOVIC, M. (1997): “The age of clay: The social dynamics of house destruction”, *Journal of Anthropological Archaeology* 16 (4): 334-395.
- WILSON, C.A.; DAVISON, D.A. y CRESSER, M.S. (2009): “An evaluation of the sites specificity of soil elemental signatures for identifying and interpreting former functional areas”, *Journal of Archaeological Science* 36 (10): 2327–2334.

FECHA DE ENTRADA: 19-10-2010

FECHA DE ACEPTACIÓN: 18-01-2011

ÍNDICE

ARTÍCULOS

ALICIA LEÓN GÓMEZ: William Conyngham y el teatro romano de Sagunto.....	9
ALBERTO MINGO ÁLVAREZ: Los signos ovales paleolíticos de la cueva de El Castillo (Puente Viesgo, Cantabria): datos para un planteamiento interpretativo y su atribución crono-cultural	29
S. PARDO, A. DÍEZ y J. BERNABEU: Áreas y suelos: El tamaño de los yacimientos de superficie. Una propuesta metodológica.....	41
JOSÉ LUIS ESCACENA CARRASCO y MARÍA ISABEL VÁZQUEZ BOZA: Conchas de salvación....	53
MARÍA EUGENIA AUBET: Una sepultura de incineración del Túmulo E de Setefilla	85
M. GARCÍA FERNÁNDEZ, A. J. DOMÍNGUEZ MONEDERO (lectura e interpretación), F. GONZÁLEZ DE CANALES, L. SERRANO y J. LLOMPART: Una inscripción griega arcaica hallada en el Cabezo de San Pedro (Huelva)	93
ANTONIO JAVIER CRIADO MARTÍN, ANTONIO JOSÉ CRIADO PORTAL, MARÍA PILAR SAN NICOLÁS PEDRAZ, LAURA GARCÍA SÁNCHEZ, y ALEJANDRO CRIADO MARTÍN: Los carburos de hierro como testigos de los ritos de cremación entre los pueblos prerromanos de la Península Ibérica: algunos ejemplos	105
ENRIQUE A. GARCÍA VARGAS y FRANCISCO J. GARCÍA FERNÁNDEZ: Romanización y consumo: cambios y continuidades en los contextos cerámicos de Hispalis en épocas turdetana y romano-republicana.....	131
Reseñas	
J. H. Fernández Gómez-M. ^a J. López Grande-A. Mezquida Ortí-F. Velázquez Brieva, <i>Amuletos púnicos de hueso hallados en Ibiza. Treballs del Museu Arqueològic d'Eivissa i Formentera 62</i> . Museu Arqueològic d'Eivissa i Formentera: Valencia, 2009. 288 pp., 14 láms.	169
Normas de publicación	171

